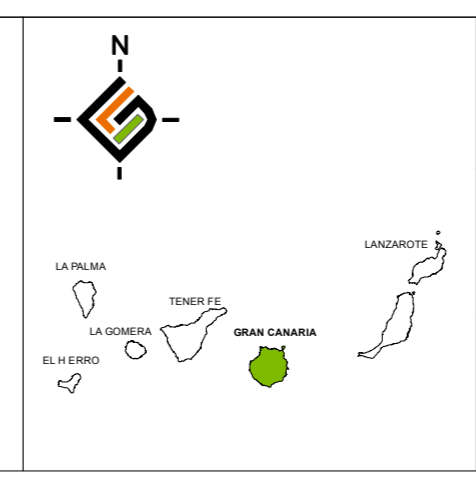
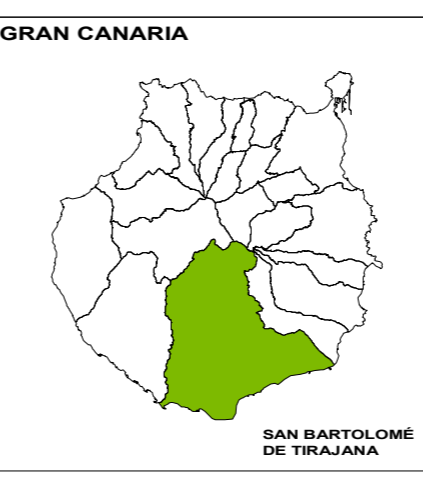
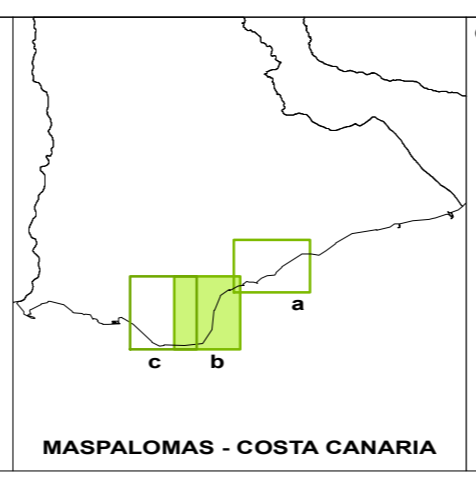


Fuente cartográfica
GRAFCAN, S.A. (Año 2009)

- Delimitaciones**
- Ámbito de referencia territorial
 - Ámbito de actuación
- Descripción**

- Vías principales**
- GC-1
 - GC-500
- Jerarquía viaria**
- Vía de primer orden
 - Vía de segundo orden
 - Vía de tercer orden
 - Vía peatonal



Plan para la modernización, mejora e incremento de la competitividad de San Agustín, Playa del Inglés y Maspalomas
SAN BARTOLOMÉ DE TIRAJANA

FECHA: OCTUBRE 2012
ESCALA: 1:5.000

PLANO DE INFORMACIÓN DEL PMM: ANALISIS DE LOS USOS Nº PLANO: PMM-1-07b

RED VIARIA. DESCRIPCIÓN
Playa del Inglés

REDACTOR:
EQUIPO TÉCNICO
GESPLAN S.A.

gesplan
canarias emplea!
Gobierno de Canarias